





LEGENDA:

-  hydrant
-  uzávěr
-  trasa vodovodu
-  katastrální mapa

Náležitosti a přesnosti odpovídá právním předpisům
a podmínkám dohodnutým s objednatelem.

Kraj: Moravskoslezský
 Obec: Písečná
 Kat. úz.: Písečná u Jablunkova

Souřadnicový systém: S-JTSK
 Výškový systém: Bpv

18.10.2019

263/2019

| | | |
|--------------------------------------------------------------------------------------------------|------------------------|-------------------------------------|
| Vypracoval Ing. Vrátný T. | ÚOZI Ing. Žváček P. | Vedoucí střediska Ing. Žváček P. |
| Objednatel : MOBIKO plus, a. s. | | |
| Chodník a inženýrské sítě Písečná - Prodloužení vodovodu Zaměření skutečného provedení stavby | | |



ValMez geo s.r.o.
 HRANICKÁ 93
 VALAŠSKÉ MEZÍŘÍČI
 757 01
 TEL: 605 212 441, 603 249 754
 E-MAIL: info@valmezgeo.cz
 WEB: www.valmezgeo.cz

| | |
|--------------------|----------------|
| Formát: | 3A4 |
| Datum: | 10/2019 |
| Stupeň: | GEO |
| Arch. číslo | 2018030-16 |
| Měřítko 1 : 500 | Čís.výkr. 7 |

SITUACE 4