









ÚZEMNÍ PLÁN PÍSEČNÁ

I./B.4 VÝKRES VEŘEJNĚ PROSPĚŠNÝCH STAVEB



LEGENDA VÝKRESU I./B.4

-  REŠENÉ ÚZEMÍ
-  VPS / VPO TECHNICKÉ INFRASTRUKTURY VYJÁDRĚNÉ LINIOVĚ
-  VPS / VPO TECHNICKÉ INFRASTRUKTURY VYJÁDRĚNÉ BODOVĚ

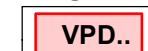
PLOCHY A KORIDORY S MOŽNOSTÍ VYVLASTNĚNÍ

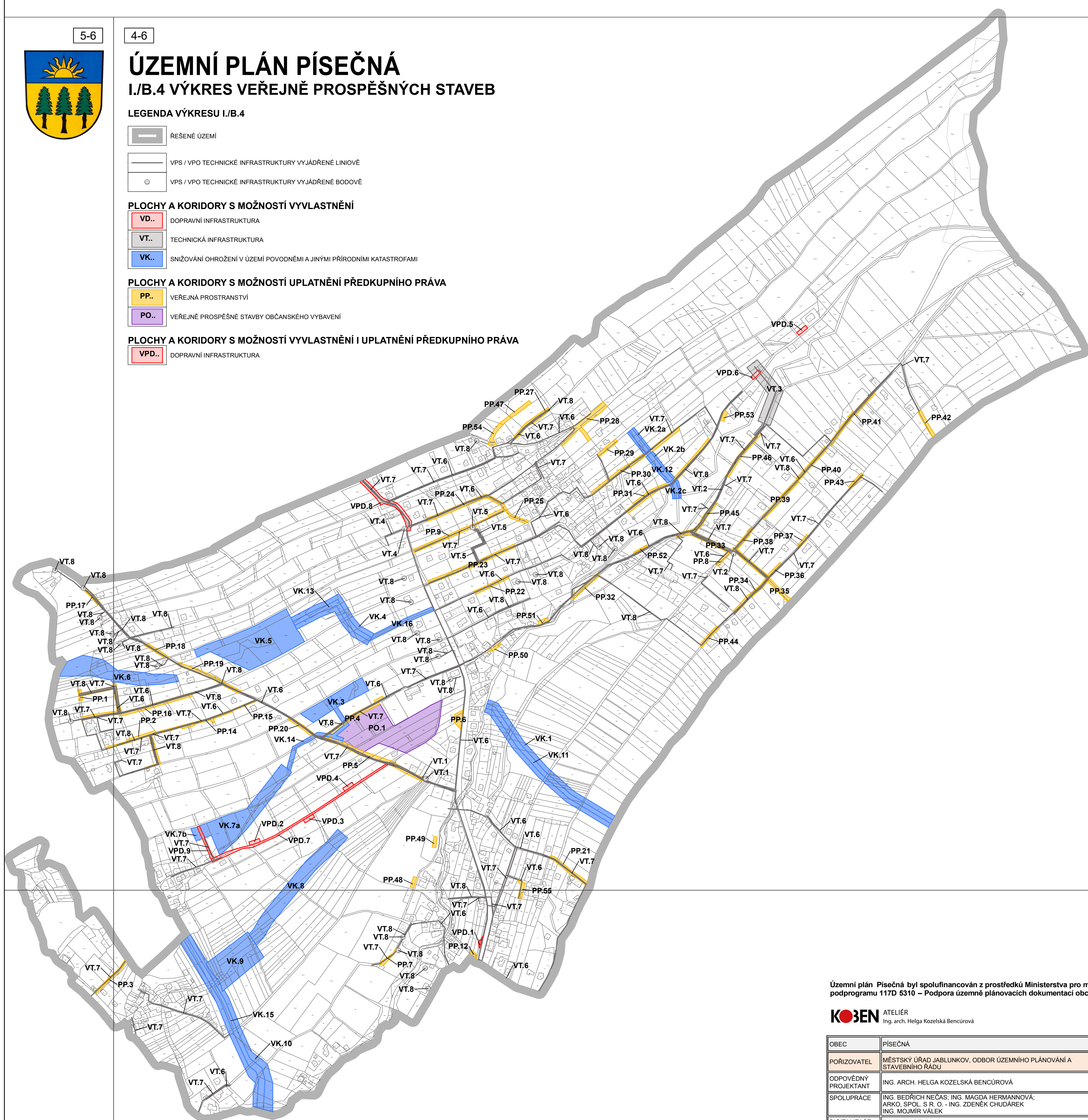
-  **VD..** DOPRAVNÍ INFRASTRUKTURA
-  **VT..** TECHNICKÁ INFRASTRUKTURA
-  **VK..** SNIŽOVÁNÍ OHROŽENÍ V ÚZEMÍ POVODŇEMI A JINÝMI PŘÍRODNÍMI KATASTROFAMI

PLOCHY A KORIDORY S MOŽNOSTÍ UPLATNĚNÍ PŘEDKUPNÍHO PRÁVA

-  **PP..** VEŘEJNÁ PROSTRANSTVÍ
-  **PO..** VEŘEJNĚ PROSPĚŠNÉ STAVBY OBČANSKÉHO VYBAVENÍ

PLOCHY A KORIDORY S MOŽNOSTÍ VYVLASTNĚNÍ I UPLATNĚNÍ PŘEDKUPNÍHO PRÁVA

-  **VPD..** DOPRAVNÍ INFRASTRUKTURA



Územní plán Písečná byl spolufinancován z prostředků Ministerstva pro místní rozvoj ČR, podprogramu 117D 5310 – Podpora územně plánovacích dokumentací obcí – územní plány

KOZEN ATELIÉR
Ing. arch. Helga Kozelská Bencúrová



OBEC	PÍSEČNÁ		
POŘIZOVATEL	MĚSTSKÝ ÚŘAD JABLUNKOV, ODBOR ÚZEMNÍHO PLÁNOVÁNÍ A STAVEBNÍHO ŘÁDU		
ODPOVĚDNÝ PROJEKTANT	ING. ARCH. HELGA KOZELSKÁ BENCÚROVÁ		
SPOLUPRÁCE	ING. BEDŘICH NEČAS; ING. MAGDA HERMANNOVÁ; ARKO, SPOL. S R. O. - ING. ZDENĚK CHUDÁREK ING. MOJMÍR VÁLEK		
DIGITALIZACE	PAVEL MAREN		
	MĚŘÍTKO 1 : 5 000	DATUM: 11/2023	ČÍSLO VÝKRESU: I./B.4