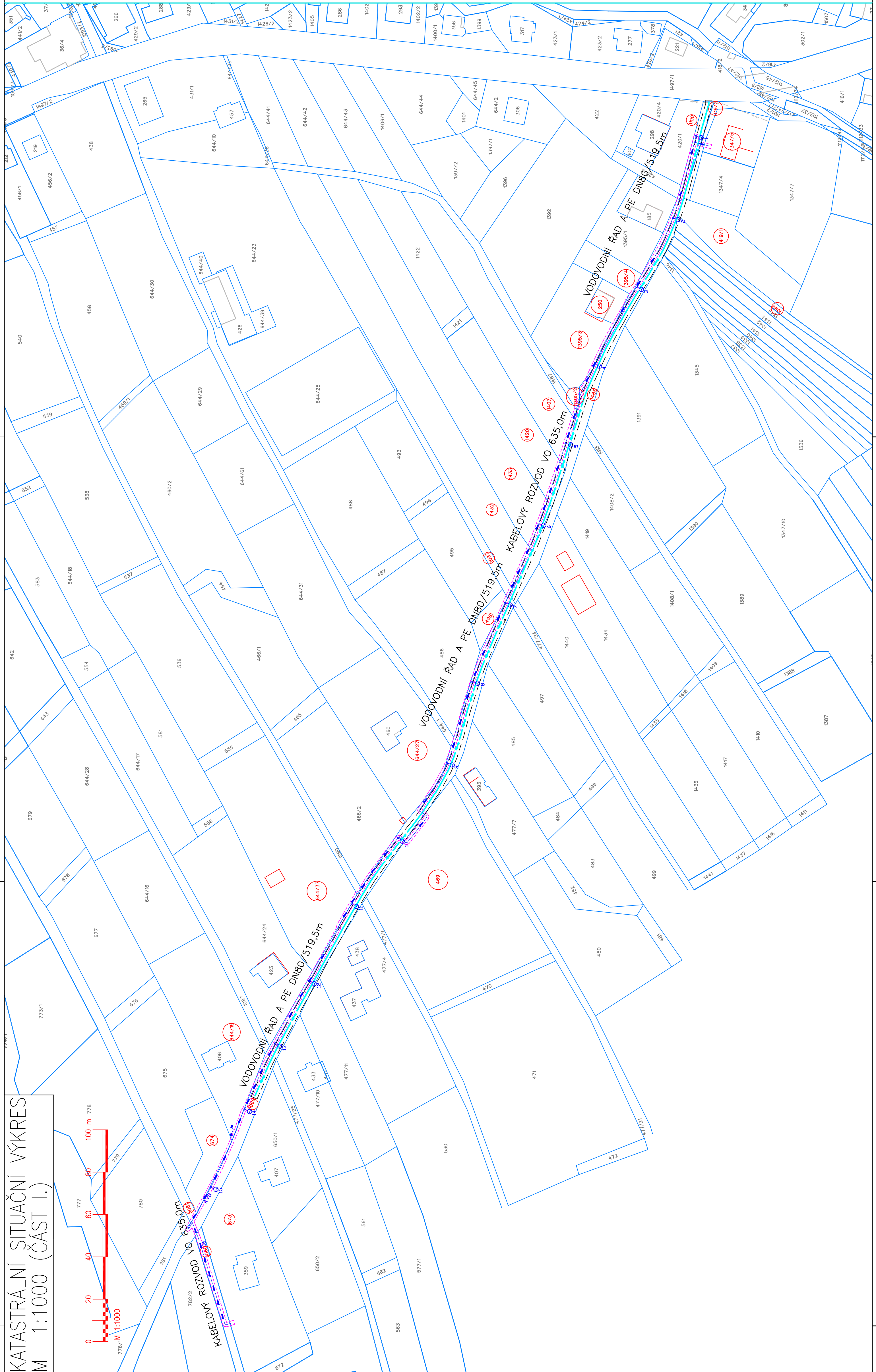
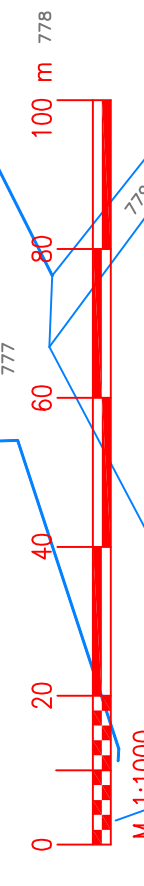


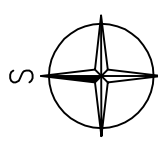
KATASTRÁLNÍ SITUAČNÍ VÝKRES
M 1:1000 (ČÁST I.)



- LEGENDA:**
PROJEKTOVANY STAV
 VODOVODNÍ ŘÁD PITNÝ - PROJEKT (SO 01)
 OCHRANNÉ PÁSMO VODOVODNÍCH ŘÁDŮ
 PODZEMNÍ KABEL VO + SVITIDLA - PROJEKT (SO 02)
 OCHRANNÉ PÁSMO KABELU VEŘEJNÉHO OSVĚTLENÍ

- STÁVAJÍCÍ STAV**
 VODOVODNÍ ŘÁDY SmVak - stávající
 HRANICE PARCEL
 VNITŘNÍ KRESBA PARCEL
 VYZNAČENÍ PARCELNÍHO ČÍSLA DOTČENÉHO POZEMKU

Katastrální území: Písečná u Jablunkova
 Výškový systém: B.p.v.
 Soutřadnicový systém: JTSK



Změna	Popis změny	Datum	Vypracoval	Prozkoumal	Schválil
TENTO MATERIÁL JE DÍLEŽNĚ VLASTNICTVÍM PROJEKTU 2010, S.R.O., RUSKÁ 43, OSTRAVA-VITKOVICE, IČO 4891831, A PODLEHA OCHRANĚNÍM TAJENSTVÍM. VLASTNÍK SI VYHRADŽUJE S TÍMTO TAJENSTVÍM NIKDY NE JEHO VYUŽÍTÍ PRO JEHO PŘEMĚNU SVOLENÍ A STANOVENÍ PODMÍNEK TĚKOVÉHO ÚZELÍ.					
Vypracoval:	Fochler-Jan	Č. zakázky:	51 030	Měřítko:	1:1000
Schválil:	Ing. Hájovský	Stupeň:	DUR+DSP	F. Až:	10
HIP:	Fochler-Jan	F. Až:	10	Kólováno v:	km.m
Datum:	04/2020				
Stavebník:	Obec Písečná				
Stavba:	Projektová dokumentace pro rozšíření vodovodní sítě a veřejného osvětlení v obci Písečná, I. etapa				
Část:	C. Situační výkresy				
Ruská 43, 703 00 Ostrava Tel.: 596 693 720 E-mail: projekt2010@projekt2010.cz www.projekt2010.cz					
Seznam příloh: PRO-111 04					
C. výkres: PRO-111 04-C.2					
Název: KATASTRÁLNÍ SITUAČNÍ VÝKRES (1:1000) ČÁST I.					